

Портал електронних послуг

Державне агентство водних ресурсів України

[Головна \(/\)](#) / [Перелік дозволів на спеціальне водокористування \(/site/permit-registry\)](#)
/ [Перегляд дозволу](#) / [Заява](#)

Дозвіл на спеціальне водокористування №21/ ХС/49д-20 від 23.01.2020

Відомості про водокористувача

Тип водокористувача	Юридична особа
Найменування	Товариство з обмеженою відповідальністю "Сивашенергопром"
Ідентифікаційні дані	34237283
Місце реєстрації	75240, ХЕРСОНСЬКА ОБЛАСТЬ, ЧАПЛИНСЬКИЙ РАЙОН, село ГРИГОРІВКА, вул. Садова, буд. 33
Контактні відомості	Телефон: +38-(050)-552-6710

Відомості про дозвіл

Найменування органу, що видав дозвіл	Сектор у Херсонській області та м. Севастополі Держводагентства
Номер та дата видачі	№21/ХС/49д-20 від 23.01.2020
Строк дії	з 23.01.2020 по 23.01.2023
Поточний стан	

діючий

Форма дозволу

паперова

Регіон водокористування

ХЕРСОНСЬКА ОБЛАСТЬ

Мета водокористування

- Питні і санітарно-гігієнічні потреби
- Виробничі потреби

Перелік місць водокористування (водозабір)**Фактичне місце здійснення діяльності**

Забір підземної води з використанням артезіанської свердловини № 18213, розташованої на території Григорівської сільської ради Чаплинського району Херсонської області (басейн річок Приазов'я)

Код типу джерела водопостачання

(60) Підземний водоносний горизонт

Код та назва джерела водопостачання

АЗО/АЗОВСЬКЕ МОРЕ (БАСЕЙН)

Код та назва водогосподарської ділянки

M6.9.0.01 Узбережжя Азовського моря від Кримського півострова до державного кордону (виключаючи рр. Молочна, Берда, Кальміус, Міус)

Тип водокористування

Забір з підземних джерел

Розшифровка типу водокористування

Підземні джерела

**Фактичне місце здійснення діяльності**

Забір підземної води з використанням артезіанських свердловин № 1 та № 2, розташованих на території Чаплинської селищної ради Чаплинського району Херсонської області (басейн річок Причорномор'я)

Код типу джерела водопостачання

(60) Підземний водоносний горизонт

Код та назва джерела водопостачання

ЧЕР/ЧОРНЕ МОРЕ (ТІЛЬКИ БАСЕЙН)

Код та назва водогосподарської ділянки

M5.8.0.04 Узбережжя Чорного моря між Дніпровським лиманом та Кримським півостровом

Тип водокористування

Забір з підземних джерел

Розшифровка типу водокористування

Підземні джерела





Ліміт забору води

Показник	Обсяги води	
	м ³ /добу	тис. м ³ /рік
Забір води, усього (у т.ч.):	309.377	51.131
- з поверхневих джерел (окремо для кожного джерела)	-	-
- з підземних джерел (окремо для кожного річкового басейну)	309.377	51.131
АЗОВСЬКЕ МОРЕ (БАСЕЙН)	163.322	50.552
ЧОРНЕ МОРЕ (ТІЛЬКИ БАСЕЙН)	146.055	0.579

Ліміт використання води

Показник	Обсяги води	
	м ³ /добу	тис. м ³ /рік
Використання води на власні потреби, усього (у т.ч.):	309.377	51.131
з поверхневих джерел:	-	-
- на питні і санітарно-гігієнічні потреби	0	0
- на виробничі потреби	0	0
- на інші потреби	0	0
з підземних джерел:	309.377	51.131
- на питні і санітарно-гігієнічні потреби	11.222	3.479
- на виробничі потреби	298.155	47.652
- на інші потреби	0	0
від іншого водокористувача:	-	-
- на питні і санітарно-гігієнічні потреби	0	0
- на виробничі потреби	0	0
- на інші потреби	0	0

Перелік місць водокористування (водовідведення)

	
Місце скиду (у межах/за межами населеного пункту) Скид стічних вод у вигрібну яму, розташовану за межами населеного пункту с. Першокостянтинівка Григорівської сільської ради Чаплинського району Херсонської області (басейн річок Приазов'я)	
Код типу приймача зворотних (стічних) вод (84) Вигріб	
Назва приймача зворотних (стічних) вод Вигріб	
Категорія зворотних (стічних) вод	
Код та назва водного об'єкта	
Код та назва водогосподарської ділянки М6.9.0.01 Узбережжя Азовського моря від Кримського півострова до державного кордону (виключаючи рр. Молочна, Берда, Кальміус, Міус)	
Тип водовідведення Водовідведення у вигріб	
Розшифровка типу водовідведення Не зазначено	
	
Місце скиду (у межах/за межами населеного пункту) Скид стічних вод у вигрібну яму, розташовану за межами населеного пункту смт Чаплинка Чаплинської селищної ради Чаплинського району Херсонської області (басейн річок Причорномор'я)	
Код типу приймача зворотних (стічних) вод (84) Вигріб	
Назва приймача зворотних (стічних) вод Вигріб	
Категорія зворотних (стічних) вод	
Код та назва водного об'єкта	
Код та назва водогосподарської ділянки М5.8.0.04 Узбережжя Чорного моря між Дніпровським лиманом та Кримським півостровом	
Тип водовідведення Водовідведення у вигріб	
Розшифровка типу водовідведення Не зазначено	

Інші характеристики спеціального водокористування

Показник	Обсяги води	
	м ³ /добу	тис. м ³ /рік
Отримано від іншого водокористувача	-	-
Отримано від іншого водокористувача зворотної (стічної) води	0	0
Передача води, усього (у т.ч.):	-	-
- населенню	-	-
- вторинним водокористувачам (без використання)	-	-
- вторинним водокористувачам (після використання)	-	-
Скид зворотних (стічних) вод, усього (у т.ч.):	11.222	3.479
- у поверхневий водний об'єкт	-	-
- на поля фільтрації	-	-
- передача іншому водокористувачу	-	-
- у накопичувач	-	-
- у вигріб	11.222	3.479
- в інший приймач	-	-
Використання води в системах водопостачання:	0	0
- оборотного	0	0
- повторного	0	0
Втрати в системах водопостачання	0	0

Умови спеціального водокористування

1. Дотримуватись вимог водного законодавства, зокрема статті 44 Водного кодексу України щодо обов'язків водокористувачів.
2. За поданням Басейнового управління водних ресурсів нижнього Дніпра зменшувати обсяги забору та використання води на період маловоддя.
3. Забезпечення питної води, призначеної для споживання людиною, гігієнічним вимогам: бути безпечною в епідемічному та радіаційному відношенні, мати сприятливі органолептичні властивості та нешкідливий хімічний склад, відповідно до вимог Державних санітарних норм та правил ДСанПіН 2.2.4-171-10 «Гігієнічні вимоги до води питної, призначеної для споживання людиною».
4. Проведення виробничого лабораторного контролю якості та безпеки води в місцях водозаборів, перед надходженням у водопровідну мережу та у розподільній мережі згідно розробленої робочої програми (графіків), що вимагається ДСанПіН 2.2.4-171-10.
5. Проведення дезінфекційних заходів на водопровідних мережах та спорудах відповідно до вимог статей 18, 33 Закону України «Про захист населення від інфекційних хвороб».
6. Щорічно, не пізніше 01 лютого наступного за звітним року подавати звіти за формою № 2ТП-водгосп (річна) до Чаплинського управління водного господарства.
7. Сплачувати рентну плату за спеціальне використання води у випадках, передбачених статтею 255 Податкового кодексу України.
8. У разі наявності чинних дозволів на спеціальне водокористування для зазначених місць водокористування, анулювати їх у місячний термін.

Умови спеціального водокористування Держгеонадра

Під час експлуатації водозабірних споруд дотримуватись таких умов:

1. дотримуватись вимог чинного законодавства України щодо використання та охорони надр та норм ДСанПіН 2.2.4-171-10;
2. величина видобутку підземних вод не повинна перевищувати величини рекомендованого (експлуатаційного) дебіту, зазначеного в паспорті свердловини;
3. регулярний облік води, яка відбирається, її якості, глибини рівня у водозабірній споруді;
4. обов'язкова наявність на водозабірних спорудах пристроїв обліку спожитої води;
5. дотримання санітарно-технічних норм з утримання експлуатаційної водозабірної споруди та водонесучих комунікацій;
6. своєчасний ремонт та тампонаж водозабірної споруди, яка вийшла з ладу;
7. забороняється забруднення підземних вод стічними водами та твердими відходами, нафтопродуктами, пестицидами, міндобривами та хімічними речовинами;
8. дотримуватись вимог Водного кодексу України, Постанови Кабінету Міністрів України № 2024 від 18.12.1998 р. та Закону України «Про питну воду, питне водопостачання та водовідведення» від 10.01.2002 р. № 2918-III, стосовно режиму зон санітарної охорони підземних вод від забруднення;
9. використання надр у відповідності до ст. 19, 23 Кодексу України про надра;
10. щорічно до 20 січня надавати до Південно-Української ГГЕ Причорномор ДРГП (м. Херсон, вул. 1А Східна, 24, ПУГГЕ, 73035) та ДНВП «Геоінформ України» (03057, м. Київ, вул. Потьє, 16, тел. (044) 456-60-61, 455-60-75) звіт по формі № 7-гр (підземні води).

Відомості щодо природоохоронних заходів

№	Найменування природоохоронного заходу	Термін виконання	Критерії (показники) досягнення результативності
1	Економно використовувати водні ресурси, дбати про їх відтворення і поліпшення якості вод	Постійно	Охорона вод від виснаження та забруднення
2	Використовувати воду відповідно до цілей та умов їх надання	Постійно	Раціональне використання водних ресурсів
3	Здійснювати облік забору та використання вод	Постійно	Раціональне використання водних ресурсів
4	Не перевищувати встановлених у дозволі ліміту забору води, ліміту використання води та ліміту скидання забруднюючих речовин	Постійно	Раціональне використання водних ресурсів, Охорона вод від забруднення
5	Здійснювати водоохоронні заходи з попередження забруднення, засмічення і вичерпання водних об'єктів	Постійно	Охорона вод від забруднення
6	Утримувати в належному стані зони санітарної охорони свердловин, водогосподарські споруди та технічні пристрої, місця відведення стічних вод	Постійно	Охорона вод від забруднення
7	Своєчасно проводити перевірку водовимірального приладу	Згідно графіку	Раціональне використання водних ресурсів

[Повернутись \(/site/permit-registry\)](/site/permit-registry)



Проект реалізовано Фондом "Євразія", (<http://www.eurasia.org/>) Фондом "Східна Європа" (<http://eef.org.ua/>) та Державним агентством з питань електронного урядування України (<https://www.e.gov.ua/>) у рамках проекту міжнародної технічної допомоги "Прозорість та підзвітність у державному управлінні та послугах" /TAPAS, за фінансової підтримки Агентства США з міжнародного розвитку (USAID) (<https://www.usaid.gov/uk/ukraine>) та Уряду Великої Британії (UK aid) (<https://www.ukaidirect.org/>)

БЕТА

Портал працює в тестовому режимі. Якщо ви маєте зауваження або пропозиції, надсилайте на support.e-services@davr.gov.ua (<mailto:support.e-services@davr.gov.ua>)

Адреса:

01004, м. Київ, вул. Велика Васильківська, 8



Весь контент доступний за ліцензією Creative Commons Attribution 4.0 International license (<https://creativecommons.org/licenses/by/4.0/deed.uk>), якщо не зазначено інше

© 2024 Державне агентство водних ресурсів України.

Усі права на матеріали, розміщені на цьому сайті, належать Держводагентству. При частковому або повному використанні матеріалів сайту обов'язковим є посилання із зазначенням джерела - e-services.davr.gov.ua